

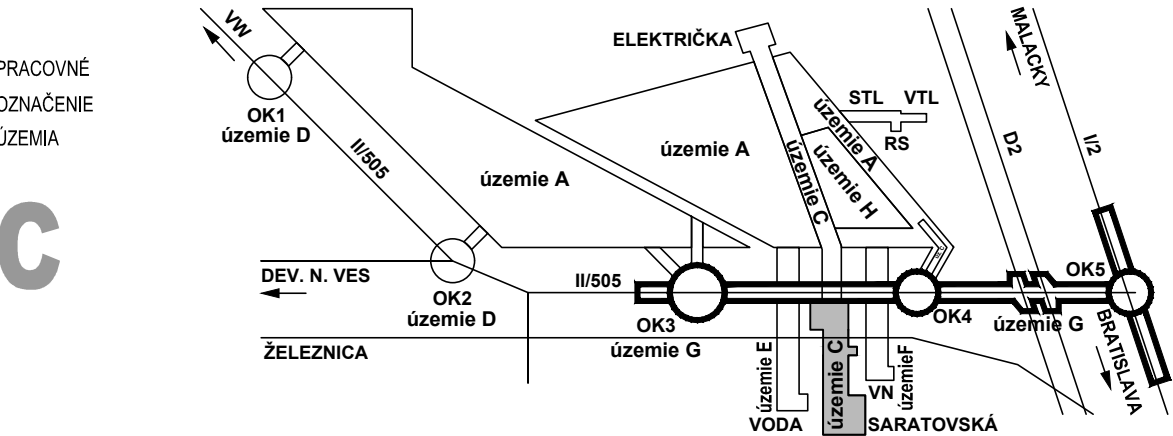
ZMENY DOKUMENTÁCIE




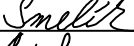

Zmena				
Index:	Dátum:	Meno - Podpis:	Text zmeny:	




RIEŠENÁ ZÓNA

Nové dopravné prepojenie II/505 s MČ Dúbravka



Manažér projektu:	Ing. Ján Kušnír	
Hlavný inžinier projektu:	Ing. Marek Šmelík	
Zodpovedný projektant objektu:	Ing. Marek Šmelík	
Navrhov - vypracoval:	Ing. Marek Šmelík	
Kontroloval:	Ing. Vladimíra Rožoková	
Miesto stavby:	Bratislava	Okres: Bratislava IV
Investor - stavebník:		
Stavba:	NOVÉ DOPRAVNÉ PREPOJENIE II/505 S MČ DÚBRAVKA	
Objekt (súbor):	C101.1 Chodník pozdĺž predĺženia Saratovskej ulice	
Názov prílohy:	Priečne rezy	
Digitálny názov prílohy:	1514_DSP_C101.1_04_Priečne.dwg	

	
Trnavská cesta 27, 831 04 BRATISLAVA	
Generálny riaditeľ: Ing. Slavomír Podmanický	
Zákazkové číslo:	1514
Dátum:	11/2015
Stupeň - účel:	DSP
Počet A4:	3XA4 (3/1)
Mierka:	1:200
Časť:	Súprava:
Príloha:	

E

4